

Człuchów, dn. 17.01.2012

MW.M9-6003/U/D/85 /2012


**Miasto i Gmina Debrzno**  
**Zakład Wodociągów i Kanalizacji**  
**ul. Trugutta 2**  
**77-310 Debrzno**

**Dot.: uzgodnienia projektu budowlanego sieci wodociągowej w obrębach: Miasto  
Debrzno- Grzymisław, Strieczona, gmina Debrzno**

Zarząd Melioracji i Urządzeń Wodnych Województwa Pomorskiego w Gdańsku Terenowy Oddział w Człuchowie w odpowiedzi na pismo z dnia 10.01.2012 r. w powyższej sprawie po zapoznaniu się z projektem budowlanym załączonym do wniosku oraz na podstawie posiadanej ewidencji urządzeń melioracji wodnych uzgadnia projektowaną trasę sieci wodociągowej na n/w warunkach:

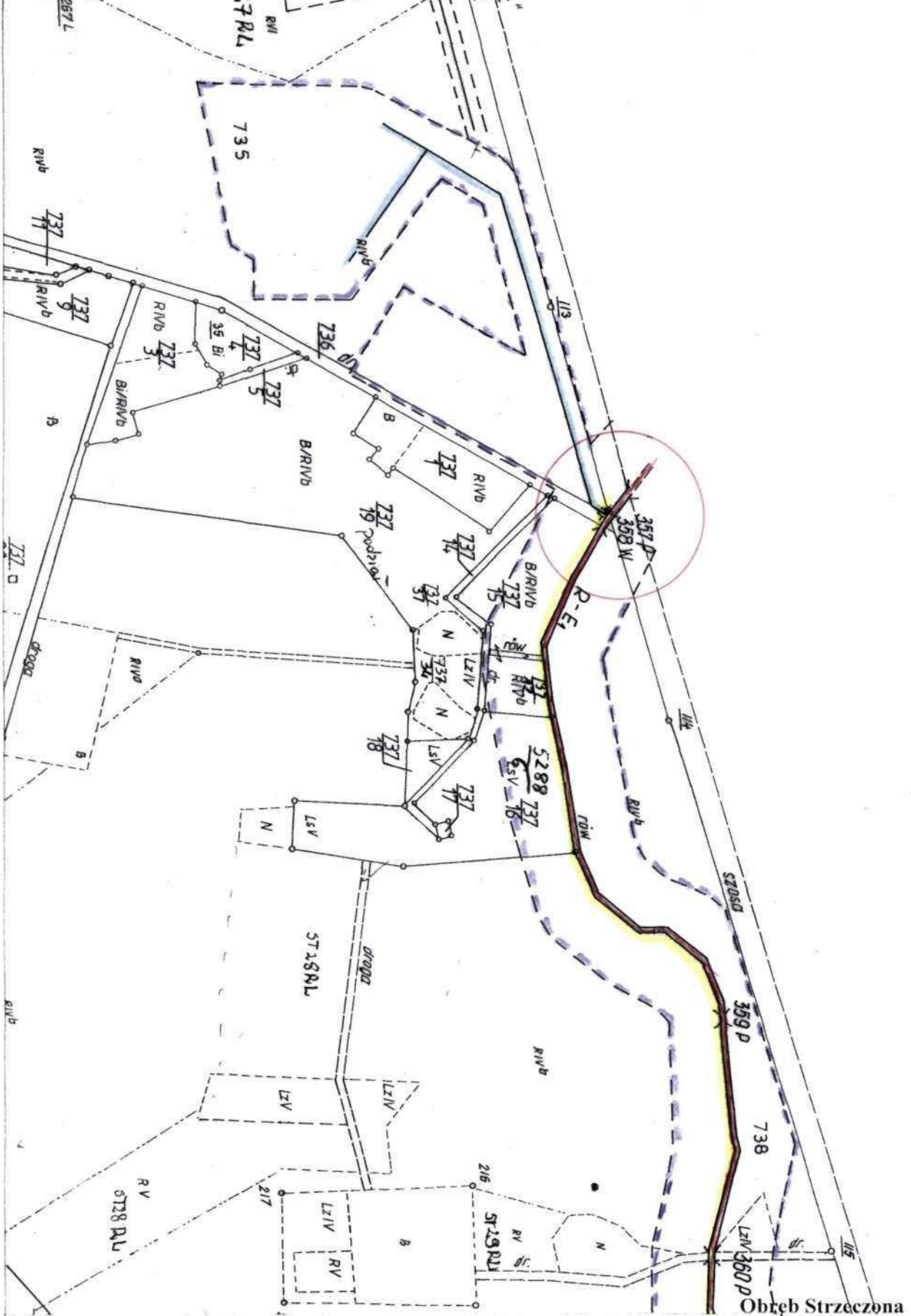
1. Na terenie działki nr 579/4, obręb Strieczona, gmina Debrzno występuje kolizja projektowanej sieci wodociągowej PE  $\phi 110$  z urządzeniami melioracji wodnych szczegółowych – rowem melioracyjnym R-E<sub>1</sub>.
2. Z uwagi na skrzyżowanie przewodu tłoczego sieci wodociągowej PE  $\phi 110$  z przepustem 357P (rów R-E<sub>1</sub>), w pobliżu istniejącego wylotu drenarskiego, realizacja przedmiotowej inwestycji nie może pogorszyć stanu technicznego ww. urządzeń. Jednocześnie licząc się z możliwością wystąpienia znacznych utrudnień związanych z eksploatacją rowu R-E<sub>1</sub> proponujemy wykonanie przejścia wodociągu pod dnem przedmiotowego przepustu, na głębokości min. 1,0m poniżej istniejącej rzędnej dna przepustu, w rurze ochronnej, metodą przecisku sterowanego.
3. Szczegóły zajęcia pasa drogowego należy uzgodnić z właścicielem drogi.
4. Przejście przewodu wodociągowego należy oznaczyć słupkami betonowymi z tabliczką informacyjną zgodną z normami.
5. Po zakończeniu prac, teren w obrębie prowadzonych robót należy uporządkować.
6. Zastrzegamy sobie prawo do powiadomienia naszej jednostki o terminie rozpoczęcia i zakończenia robót z 5 dniowym wyprzedzeniem.
7. Niniejsze uzgodnienie zachowuje ważność na taki sam okres, jaki zostanie określony w pozwoleniu na budowę.

Za uzgodnienie pobrano opłatę w wysokości 100zł +23%VAT

KIEROWNIK  
Terenowego Oddziału w Człuchowie  
  
Radosław Wąchocki

Załącznik:

1. Kopia mapy ewidencyjnej z lokalizacją urządzeń melioracji wodnych szczegółowych.



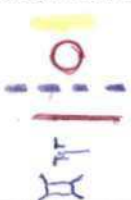
Obręb Strzeżona

ark. 4

skala 1:5000

Załącznik nr 1. Kopia mapy ewidencyjnej z lokalizacją urządzeń melioracji wodnych szczegółowych.

LEGENDA:



dz. nr 579/4 (rów R-E<sub>1</sub>)

lokalizacją kolizji przewodu wodociągowego z urządzeniami melioracji wodnych szczegółowych

granica obszaru zmeliorowanego

rów melioracyjny R-E<sub>1</sub>

wylot drenarski 358W

przepust drogowy 357P